



FEDERAZIONE ITALIANA
DI ATLETICA LEGGERA



Trofeo città di Sacile 2021

Gara podistica nazionale di 10km (omologato FIDAL)

XX^ Trofeo Citta' di Sacile - KM 5.000 MANIFESTAZIONE NAZIONALE "BRONZE" DI CORSA SU STRADA

ORGANIZZAZIONE: PN500 G.P. LIVENZA SACILE

WEB: <https://gplivenza.it>

RAPPORTO DI OMOLOGAZIONE / 2021

TIPOLOGIA "A"

N. 0038 / 2021 (5.000 m)

SOPRALLUOGO: 24 APRILE 2021

A cura di REDOLFI MATTEO

(Cell. 349 5617043 – matteoredolfi1984@gmail.com)





FEDERAZIONE ITALIANA
DI ATLETICA LEGGERA

XX^A Trofeo Citta' di Sacile - CALIBRATURA INIZIALE

Località :	SACILE (PN) - VIALE ZANCANARO		
Giorno :	24/04/2021	Ora :	9.15
Lunghezza:	300	ml	
		MATTEO REDOLFI	
		(scatti)	(scatti)
Valore iniziale impostato		739.000,00	
A/B	Valore 1° passaggio	742.493,00	3.493,00
B/A	Valore 2° passaggio	745.986,00	3.493,00
A/B	Valore 3° passaggio	749.478,00	3.492,00
B/A	Valore 4° passaggio	752.972,00	3.494,00
Media dei 4 valori [(b+c+d+e)/4]			3.493,00
Media su 1 Km [(f / L base) x1000]			11.643,33
Media su 1 Km corretto con SCPF [gx1,001]			11.654,97
Costante Media a Km [Valore su 1 Km approssimato]			11.655

XX^A Trofeo Citta' di Sacile - PROSPETTO MISURAZIONE

progressivi chilometrici		parziali	760.000
1	KM	1	771.655
2	KM	1	783.310
3	KM	1	794.965
4	KM	1	806.620
5	KM	1	818.275

NOTE:

- IL PUNTO DI PARTENZA e ARRIVO, essendo circuito da 5 KM, COINCIDONO IN PIAZZA DEL POPOLO (SACILE)
- Seguito percorso, al raggiungimento del termine del circuito, è stato rilevato il seguente dato: **816.324**
- Sono da "trovare" (818.275 – 816.324 = **1951**); l'organizzazione chiede inserimento della BOA N. 2 presso la stazione ferroviaria di SAN LIBERALE DI SACILE.

XX^A Trofeo Citta' di Sacile - CALIBRATURA FINALE

Località :	SACILE (PN) - VIALE ZANCANARO		
Giorno :	24/04/2021	Ora :	10.15
Lunghezza:	300	ml	
		MATTEO REDOLFI	
		(scatti)	(scatti)
Valore iniziale impostato		839.000,00	
A/B	Valore 1° passaggio	842.492,00	3.492,00
B/A	Valore 2° passaggio	845.986,00	3.494,00
A/B	Valore 3° passaggio	849.479,00	3.493,00
B/A	Valore 4° passaggio	852.972,00	3.493,00
Media dei 4 valori [(b+c+d+e)/4]			3.493,00
Media su 1 Km [(f / L base) x1000]			11.643,33
Media su 1 Km corretto con SCPF [gx1,001]			11.654,97
Costante Media a Km [Valore su 1 Km approssimato]			11.655

NOTE:

- BASE DI CALIBRATURA PRE E POST INVARIATE; NON NECESSARIE MODIFICHE
- IL PUNTO DI PARTENZA e ARRIVO, essendo circuito da 5 KM, COINCIDONO IN PIAZZA DEL POPOLO (SACILE)
- IL PUNTO DI PARTENZA e ARRIVO è stato fissato coincidente con la precedente omologazione, rimanendo invariato.



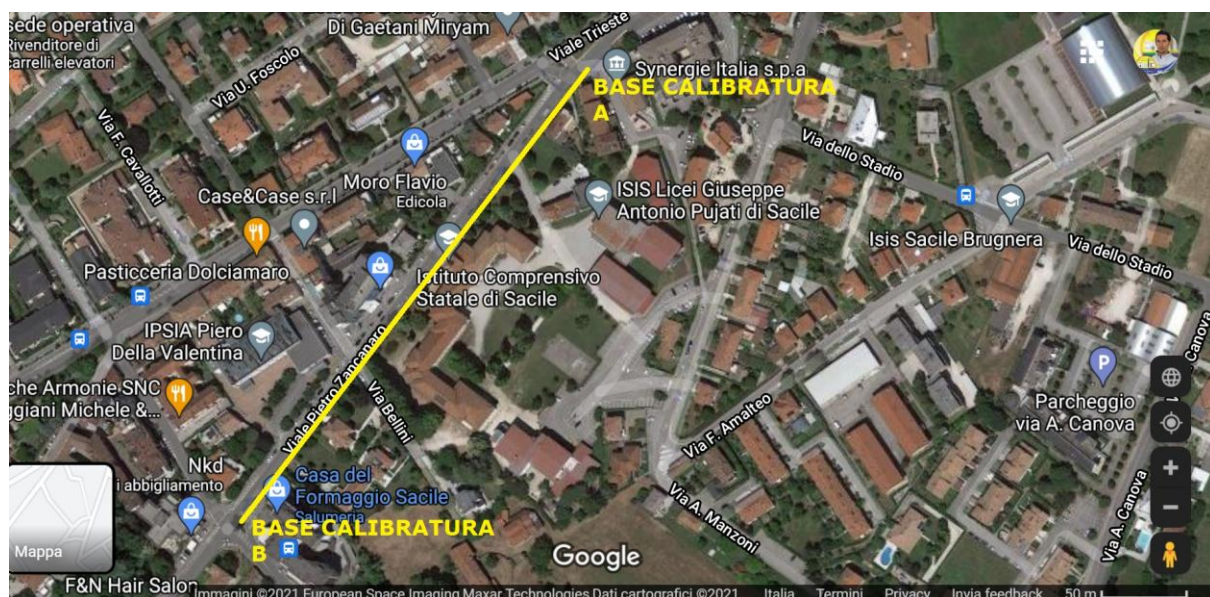
FEDERAZIONE ITALIANA
DI ATLETICA LEGGERA

XX^ Trofeo Citta' di Sacile - BASE DI CALIBRATURA

LOCATION: VIALE ZANCANARO (TS)

BASE DI CALIBRATURA: 300m

BASE DI CALIBRATURA – “PROFILO PLANIMETRICO”



BASE DI CALIBRATURA – “A”



Rif. 1, Paletto ciclabile = 5.98 m

Rif. 2, Cartello Ciclabile = 5.32 m

Rif. 3, Attraversamento Pedonale = 2.69 m



Rif. 1, Paletto ciclabile = 5.98 m

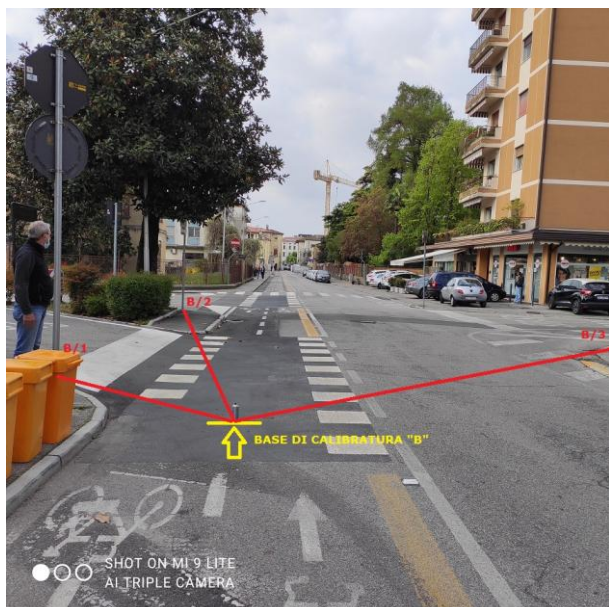
Rif. 2, Cartello Ciclabile = 5.32 m

Rif. 3, Attraversamento Pedonale = 2.69 m



FEDERAZIONE ITALIANA
DI ATLETICA LEGGERA

BASE DI CALIBRATURA – “B”



Rif. 1, Cartello Svolta = 1.97 m
Rif. 2, Cartello Via Carducci = 10.93 m
Rif. 3, Cartello Via Gardini = 13.98 m



Rif. 1, Cartello Svolta = 1.97 m
Rif. 2, Cartello Via Carducci = 10.93 m
Rif. 3, Cartello Via Gardini = 13.98 m

XX^ Trofeo Citta' di Sacile – PARTENZA, KM 5.00 ed ARRIVO LOCATION: PIAZZA DEL POPOLO, SACILE (PN)



Federazione Italiana di Atletica Leggera • P.IVA 01384571004 • C.F. 05289680588

www.fidal.it

Via Flaminia Nuova, 830 • 00191 Roma • tel. 06 36856176 • fax 06 36856273



FEDERAZIONE ITALIANA
DI ATLETICA LEGGERA

PANORAMICA PARTENZA



Rif. 1, Angolo Loggia = 3.91 m
Rif. 2, Inizio Primo Arco = 5.80 m



FEDERAZIONE ITALIANA
DI ATLETICA LEGGERA

XX^a Trofeo Citta' di Sacile

PROFILO PLANIMETRICO



Federazione Italiana di Atletica Leggera • P.IVA 01384571004 • C.F. 05289680588

www.fidal.it

Via Flaminia Nuova, 830 • 00191 Roma • tel. 06 36856176 • fax 06 36856273



FEDERAZIONE ITALIANA
DI ATLETICA LEGGERA

XX^a Trofeo Citta' di Sacile – RILIEVI

INCROCIO TRA VIA GRAMSCI ED AMALTEO

- CHIUDERE IL PERCORSO COME INDICATO



INCROCIO TRA CICLABILE ZANETTE E VIA CARTIERA VECCHIA

- CHIUDERE IL PERCORSO COME INDICATO






FEDERAZIONE ITALIANA
DI ATLETICA LEGGERA

VIA CARDUCCI, TRATTO DA SEPARARE

- CHIUDERE IL PERCORSO COME INDICATO
- Al culmine e' presente il giro di boa di Via Carducci (vicino viale Zancanaro)



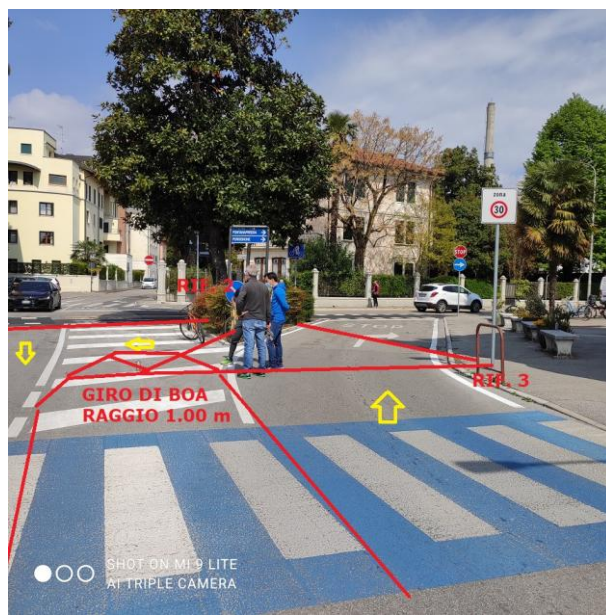

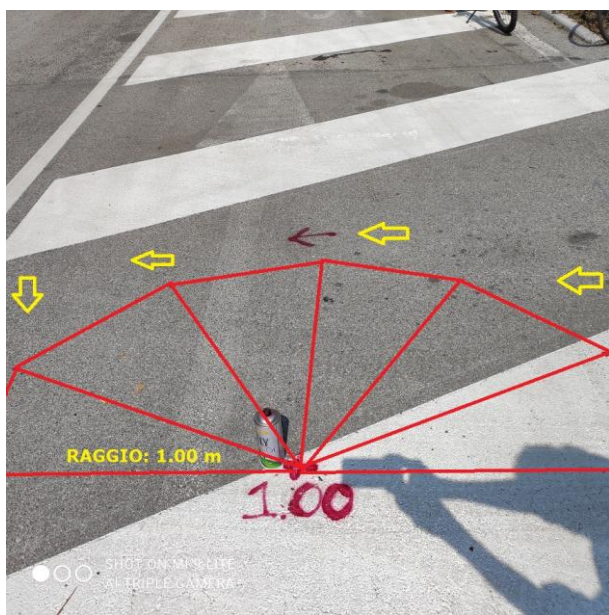
GIRO DI BOA DI VIA CARCUCCI

- RAGGIO 1.00 m





FEDERAZIONE ITALIANA
DI ATLETICA LEGGERA




Rif. 1, Colonna Via Carducci civico 2 = 6.45 m
Rif. 2, Cartello spartitraffico via Carducci = 5.59 m
Rif. 3 = Cartello zona 30 = 5.96 m



FEDERAZIONE ITALIANA
DI ATLETICA LEGGERA

VIA CARDUCCI, INNESTO PARCO “GIARDINI ORTAZZA”


- CHIUDERE IL PERCORSO COME INDICATO



GIRO DI BOA STAZIONE FS SACILE SAN LIBERALE, VIA OSOPPO

- RAGGIO 0.70 m

LUNGO LA STRADA ADIACENTE ALL'ISTITUTO MARCHESINI E' STATO INDIVIDUATO L'ULTIMO PUNTO COMUNE, PER POTER SUCCESSIVAMENTE AGGIUNGERE LE 1951 “TACCHE” NECESSARIE PER RAGGIUNGERE I 5.000m DEL CIRCUITO COME INDICATO.



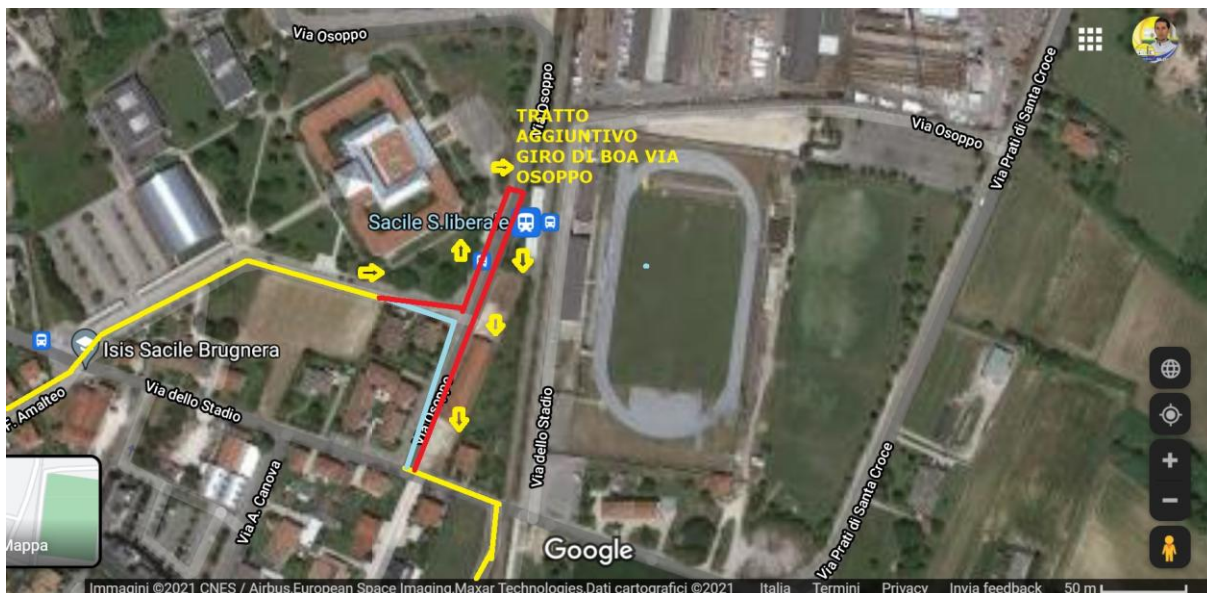


FEDERAZIONE ITALIANA
DI ATLETICA LEGGERA

IL PUNTO CARDINE E' PRESSO IL CARTELLO DELLA VIA "OSOPPO" (DOVE VIENE DISEGNATO IL GIRO DI BOA" E VIA DELLO STADIO.

A TAL FINE E' STATA MISURATA LA DISTANZA TRA IL PUNTO RAFFIGURATO
888.000 e 885.475 = 1457

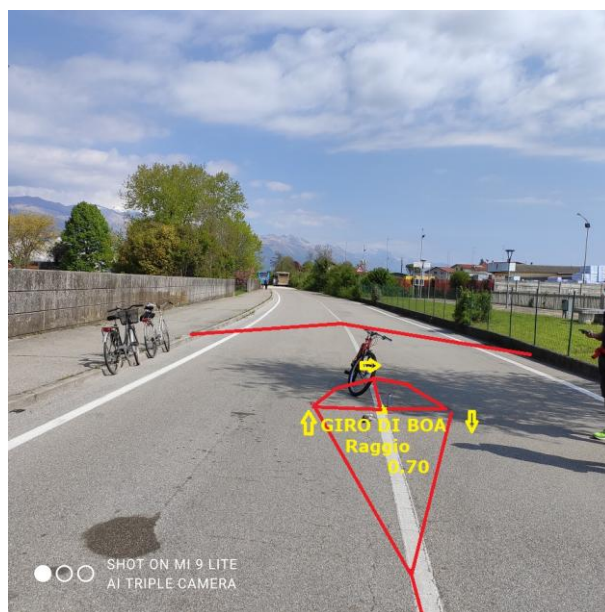
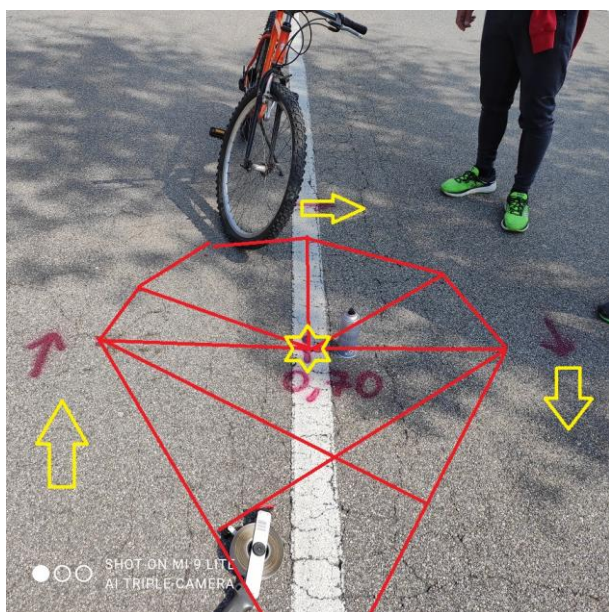
A tale risultato viene aggiunto **1951** necessari per raggiungere, nel circuito, la distanza di 5 Km
Dovendo individuare, pertanto, per il tratto dalla figura a Via dello Stadio, la misura di **3408**



Viene misurato, con l'aggiunta del giro di "Boa" presso via Osoppo / Stazione FS San Liberale) il tratto, risultando **887000 e 890575** risultando **166** tacche più lungo.


Dal punto cardine, della boa provvisoria, vengono sottratte 83 tacche rilevando quindi il punto boa definitivo.

Il raggio della boa viene fissato in 0.70 cm come di seguito indicato:





FEDERAZIONE ITALIANA
DI ATLETICA LEGGERA



Rif. 1, recinzione albero = 4.03 m

Rif. 2, Stazione FFSS San Liberale = 19.97 m

Rif. 3, Angola Istituto Marchesini = 9.70 m

Separare Via Osoppo in centro strada come indicato nella fotografia

INDIRIZZI DI CHIUSURA

OMOLOGATORE:

REDOLFI MATTEO

Cell. 349 5617043

matteoredolfi1984@gmail.com

E-MAIL ISTITUZIONALI:

LORENZO CIPRIANI

PIER LUIGI DEI

NICOLA BIANCO

MASSIMILIANO URSINO

CR FIDAL FVG

GP LIVENZA SACILE

Ufficio Centrale GGG

Fiduciario Nazionale

GGG Nazionale

Fiduciario GGG FVG

Comitato Regionale

pn500@fidal.it

ggg2@fidal.it – lorenzo.cipriani@fidal.it

pluigi.dei@libero.it

nic.bianco@libero.it

max.ursino@gmail.com

cr.friulivg@fidal.it

info.gplivenza@gmail.com